



**REPUBLIQUE DEMOCRATIQUE DU CONGO
PROVINCE DU SUD-KIVU
VILLE D'UVIRA**

**RETRAIT DE LA MONUSCO :
LES COMMUNAUTES S'EXPRIMENT**

Rapport de l'atelier de concertation avec les leaders des communautés, les leaders d'opinions et Acteurs de la société civile pour l'évaluation du contexte sécuritaire et identification des besoins pour la cohésion sociale des communautés et le développement d'Uvira, Fizi et Mwenga/Itombwe après le retrait de la MONUSCO

Uvira, du 08 au 10 Mai 2024



REMERCIEMENTS

Nos remerciements s'adressent à Son Excellence Monsieur **Félix Antoine Tshisekedi Tshilombo**, Président de la République, chef de l'Etat pour son leadership et sa vision claire pour le retour de la paix, la restauration de l'autorité de l'Etat, la Sécurité et la Stabilisation de l'Est de la République Démocratique du Congo.

Comme vous le savez déjà, il est le grand servent du peuple et défenseur de l'intégrité de la RDC. Son combat patriotique est toujours permanent à travers sa phrase mythique ' je vais la paix pour mon peuple, Trop c'est trop, le sang des congolais a trop coulé à l'Est de la RDC'.

Nos remerciements s'adressent également à Son Excellence Madame **Judith SUMINWA TULUKA**, Premier Ministre et chef du gouvernement de la RDC, une femme qui se distingue à travers ses qualités de gestionnaire Pour mettre en œuvre la vision du chef de l'Etat.

Nous n'oublions pas tous nos partenaires qui nous accompagnent dans ce combat de Peace-Building et particulièrement la MONUSCO et toutes les agences des Nations Unies.

A toutes les autorités Provinciales du Sud-Kivu ;

A la Mairie d'Uvira, plus particulièrement le Maire de la Ville **Pasteur KIZA MUHATO** accompagné de tous son conseil de sécurité pour venir lancer et clôturer cet atelier qui a duré 3 jours d'échanges ;

Au P-DDRC-S, Antenne d'Uvira-Fizi -Mwenga, plus particulièrement, son Chef d'Antenne, **Me. MATABISHI RASHIDI** pour sa disponibilité pour la modération de cet atelier,

A tous les membres de la FOPAD pour avoir contribué activement et concourir à la réussite de cette activité ;

Aux autorités locales (Chefs des Chefferies des Bavira, Bifuliru et Plaine de la Ruzizi) représentés, Chefs des groupements de ces trois chefferies ainsi que tous les chefs des villages qui ont répondu présent ;

Aux partenaires humanitaires membres de la société civile pour leur disponibilité et surtout leur apport pendant les travaux en carrefours ;

Aux différents notables membres des Barza Intercommunautaires d' Uvira, de Fizi et d'Itombwe-Mwenga ;

Aux différents leaders communautaires, organisations des Femmes et des Jeunes ;

Aux uns et aux autres, nous disons merci !

Le Coordonnateur Exécutif de FOPAD

Tommy TAMBWE USHINDI Emmanuel

1. INTRODUCTION

Il s'est tenue à Uvira, du 08 au 10 Mai 2024 à l'Hôtel SUZANA, l'atelier des concertations des leaders des communautés, des leaders d'opinions, des leaders des organisations de la société civile et des mouvements citoyens pour évaluer le contexte sécuritaire et identifier les priorités pour les futures interventions pour la cohésion sociale des communautés et le développement des Territoires d'Uvira, Fizi et Mwenga/Itombwe après le Retrait programmé et ordonné de la MONUSCO.

Cet atelier de trois (3) jours était organisé par la Fondation pour la Paix et le Développement, FOPAD, asbl sous le financement des Nations Unies, de Life and Peace Institute et d'Interpeace.

La **Fondation Pour la Paix et le Développement**, « **FOPAD** » en sigle, est une organisation non gouvernementale, une association sans but lucratif de droit congolais créée en Mai 1998 à Kinshasa par les natifs du Grand Kivu dans le but de contribuer à ramener la paix, la sécurité et de promouvoir le Développement en milieux ruraux après la guerre de 1996 sous la rébellion du Mouvement Politico-militaire '*l'Alliance des Forces Démocratiques pour la Libération du Congo-Zaïre*, « *AFDL* ».

FOPAD a été très active dans la partie du sud de la Province du Sud-Kivu et particulièrement dans les Territoires d'Uvira, de Fizi et de Mwenga, secteur d'Itombwe.

FOPAD est une organisation non gouvernementale de développement et d'utilité publique. FOPAD est ouverte pour la coopération et le partenariat avec d'autres organisations gouvernementales, non gouvernementales, scientifiques, humanitaires et socio-économique pour la réalisation de son objet. Elle est enregistrée par le Ministère de la justice avec une personnalité juridique N° 160 /CAB/ME/MIN/J&GS/2023 du Ministre de la Justice et Garde des sceaux et de l'Arrêté Ministériel N° 098.CAB.MIN/AFF.SOC-A.H.SOL.NAT/MM/2022 du Ministre des Affaires Sociales, Actions Humanitaires et Solidarité Nationale.

2. OBJECTIFS DE L'ATELIER

- Actualiser le contexte sécuritaire de la zone (Uvira, Fizi et Mwenga-Itombwe) ;
- Evaluer les acquis de la monusco dans la zone et reformuler les propositions concrètes en termes des projets de stabilisation pour l'appropriation des communautés locales et les autorités de la RDC après le retrait de la MONUSCO dans les 3 territoires;
- Contribuer au rétablissement du climat de confiance, de paix et de cohésion sociale grâce au dialogue démocratique entre les communautés locales ;
- Analyser le niveau de cohésion sociale entre les communautés vivant dans la zone et proposer les mesures d'urgence d'atténuation des sources des tensions ;
- Faciliter, grâce au dialogue, l'adhésion des combattants au processus PDDRCS.

3. RESULTATS ATTENDUS

- 105 participants (leaders des communautés, de la société civile, des jeunes et des femmes) participent à l'évaluation des acquis de la monusco depuis 1999-2024 dans les territoires d'Uvira, de Fizi et de Mwenga en secteur d'Itombwe.
- Le contexte sécuritaire est bien expliqué et les participant donnent les propositions concrètes en termes des solutions ;

- 105 délégués venus d’Uvira, de Fizi et de Mwenga en secteur d’Itombwe sont sensibilisés sur la nécessité de poursuivre le travail de pacification, de cohésion sociale et de maintenir la confiance entre les différentes communautés ;
- Un plan d’urgence reprenant les besoins prioritaires pour chaque territoire est établi.

4. RESUME DE L’ATELIER

L’activité est intitulée : « *Atelier des concertations avec les Leaders des Communautés, Leaders d’opinions et Acteurs de la Société Civile pour L’évaluation du contexte sécuritaire et d’identification des besoins pour la cohésion sociale des communautés et le développement d’Uvira, Fizi et Mwenga/Itombwe après le retrait de la MONUSCO* ».

La mission des Nations Unies pour la Stabilisation en RDC, MONUSCO continuer à se retirer des plusieurs territoires conformément au plan de transition signé conjointement entre les Nations Unies et la RDC.

Cet atelier s’inscrit dans le cadre de mener une analyse approfondie sur le plan sécuritaire, identifier les défis de la cohésion sociale en lien avec le désengagement de la MONUSCO dans les territoires d’Uvira, Fizi et Mwenga.

Sous la facilitation du Coordonnateur Exécutif de la FOPAD, Monsieur Tommy TAMBWE USHINDI Emmanuel, appuyé par le Chargé des programmes de ladite structure Monsieur NABONA BISIMWA Jean-Paul et sous la modération du chef d’Antenne de PDDRC-S Antenne d’Uvira, Fizi et Mwenga, Me MATABISHI RASHIDI Samuel un atelier a été organisée à Uvira du 8 au 10 Mai 2024 avec la participation de 105 personnes dont : 42 jeunes, 15 femmes et 48 hommes âgés , issu des Sociétés civiles, des mouvements citoyens, les leaders des communautés, des leaders d’opinions, et des responsables de l’administration publique.

L’atelier a été officiellement ouvert et clôturé par les autorités locales de la place à l’occurrence du Maire de la ville en personne, Pasteur KIZA MUHATO en présence de tous les membres du conseil de sécurité locale de la ville et du Territoire d’Uvira.

- **Carrefours ou Groupes de Travail :**

Six (6) carrefours ou Groupes de travail ont été constitués afin de permettre à tous les participants de contribuer par les idées mais également permettre l’intégration des besoins et priorités de chaque partie de ces 3 territoires cibles.

Il s’agit des carrefours ci-après :

1. Groupe littoral d’Uvira et Plaine de la Ruzizi jusqu’à Makobola ;
2. Groupe Moyens plateaux d’Uvira ;
3. Groupe Hauts Plateaux d’Uvira ;
4. Groupe littoral de Fizi : de Makobola jusqu’à Fizi plaine ;
5. Groupe Moyens et Hauts Plateaux de Fizi ;
6. Groupe Hauts Plateaux d’Itombwe/Mwenga.

- **Thématiques traitées dans les carrefours :**

1. Identification de tous les acquis de la MONUSCO dans les 3 Territoires (Uvira, Fizi et Mwenga en secteur d'Itombwe) depuis 1999-2024.
2. Contextualisation de la situation sécuritaire et les pistes des solutions (Uvira, Fizi et Mwenga-Itombwe) ;
3. Identification des problèmes de cohabitation pacifique et de cohésion sociale dans les 3 entités (causes et solutions) ;
4. Identification des Enjeux liés aux potentialités économiques (Ressources naturelles) ;
5. Identification des problèmes environnementaux (causes et solutions) ;
6. Identification des problèmes socio-économiques ;
7. Comment concilier les problèmes de sécurité, de cohabitation pacifique, cohésion sociale avec le développement (dresser les priorités).

5. DEROULEMENT DE L'ATELIER

5.1. CEREMONIE D'OUVERTURE DE L'ATELIER

Conformément à l'agenda, presque tous les participants sont arrivés le 07 Mai 2024.

Les participants ont été accrédités avec les macarons à partir de mercredi 07 Mai 2024 de 14h⁰⁰ -18h00.

Le jeudi, 08 Mai 2024 à partir de 07h⁰⁰-8h⁵⁵, les participants étaient déjà bien installés. Les membres du conseil urbain de sécurité sont arrivés à 9h⁰⁰ et suivi du Maire de la ville pour l'ouverture de la cérémonie.

La modération pour la cérémonie d'ouverture était assurée par le protocole de la Mairie, tandis que la modération de l'atelier était assurée par le chef d'Antenne du PDDRCS-Uvira, Fizi et Mwenga-Itombwe, **Me. MATABISHI RASHIDI Samuel**.

Deux discours de circonstances ont été prononcés ; celui du Coordonnateur Exécutif de la FOPAD, Monsieur **Tommy TAMBWE USHINDI Emmanuel** pour accueillir les participants et tous les invités. Ensuite le mot de circonstance pour l'ouverture officiel de l'atelier prononcé par le maire de la ville, le **Pasteur KIZA MUHATO**.

- **Mot d'accueil du coordonnateur Exécutif de FOPAD**

Le Coordonnateur Exécutif de la FOPAD a salué la présence et la disponibilité des participants, tout en rappelant la raison fondée de l'atelier qui se veut un cadre des échanges francs afin de rechercher les causes qui bloquent la cohésion sociale et le vivre ensemble. Il a également souligné l'importance d'identifier les acquis de la Monusco et de s'en approprier et qu'à l'issue de l'atelier on puisse identifier les priorités pour le développement de ces trois entités.

Il n'a pas oublié de féliciter les communautés d'Uvira, Fizi et Mwenga pour le choix judicieux porté sur la personne de son Excellence Monsieur Felix Antoine TSHISEKEDI TSHILOMBO à la magistrature suprême pour un second mandat. Il a ensuite félicité le choix porté par Son Excellence Monsieur le président de la République, Chef de l'Etat à l'endroit de S.E Madame Judith SUMINWA TULUKA en qualité de Première Ministre, Chef de Gouvernement. Considéré comme symbole marquant de la masculinité positive pour l'émergence de la RDC. Il a chuté en félicitant les participants à l'atelier qui ont accepté de

travailler ardemment pour la paix, la sécurité, la cohésion sociale et le développement de cette partie de l'Est de la RDC.

- ***Mot de circonstance et d'ouverture de l'Atelier du Maire d'Uvira***

Dans son speech, le Maire de la Ville d'Uvira, Monsieur KIZA MUHATO n'a pas hésité de féliciter Son Excellence Monsieur le Président de la République Démocratique du Congo qui de loin, se soucie de ces assises ; toutes les autorités nationales et provinciales pour leur implication ainsi que les membres présents dans l'atelier. Pour en finir, Monsieur le Maire de la Ville d'Uvira a demandé aux participants de s'interdire de la cupidité d'argent mais plutôt de mettre à profit les résultats attendus dans cet atelier pour la concrétisation de la paix, la sécurité et le développement de trois territoires (Uvira, Fizi et Mwenga/Itombwe).

- ***Pause-café et Reprise des travaux Proprement dit***

Après la pause-café de 20 minutes, le Facilitateur de l'atelier Monsieur TOMMY TAMBWE USHINDI a brossé un aperçu général sur les évolutions historiques, sociologiques et sécuritaires ayant caractérisé cette partie de la Province du Sud-Kivu (Territoire d'Uvira, Fizi et Mwenga/Itombwe).

Cette analyse comparative s'est focalisée sur l'expérience vécue face au changement récurrent du socle des violences dans cette partie du pays. L'histoire des conflits et les différents processus de paix entamés depuis 2003 jusqu'en 2024 dans le pays et spécialement dans cette partie du pays.

Depuis 2017, les conflits avaient atteint un niveau intolérable et plusieurs initiatives de paix ont été amorcées par différentes organisations locales, nationales et internationales en concertation avec le gouvernement de la RDC. La population tantôt accusée à la fois auteur et victime.

- ***Echanges d'informations et questions de compréhension***

Avant de constituer les carrefours, les participants ont posé quelques questions d'observation et de curiosité constituant ainsi une partie des recommandations relatives aux opportunités de résilience après le retrait de la MONUSCO.

Au point de vue sécuritaire, les questions suivantes ont été soulevées :

- Quelles sont les capacités de services administratifs congolais à remplir pleinement les missions qui étaient exécutés par la MONUSCO ? : effectifs et capacités réelles de la PNC, FARDC et l'ANR.
- Quelles sont les mécanismes de contingence efficaces mise en place face aux crises, étant donné les effectifs très réduits des forces de sécurité dans certains coins ?
- Quelle est la différence entre les Wazalendo et les Réservistes de la RAD ?

Les réponses ont été données brièvement tout en promettant que toutes ces questions seront traitées dans les carrefours.

- **Constitution des Carrefours ou Groupes de Travail :**

Six (6) carrefours ou Groupes de travail ont été constitués afin de permettre à tout le participant de contribuer par les idées mais également permettre l'intégration des besoins et priorités de chaque partie de ces 3 territoires cibles.

Il s'agit des carrefours ci-après :

1. Groupe littoral d'Uvira et Plaine de la Ruzizi jusqu'à Makobola ;
2. Groupe Moyens plateaux d'Uvira ;
3. Groupe Hauts Plateaux d'Uvira ;
4. Groupe littoral de Fizi : de Makobola jusqu'à Baraka ;
5. Groupe Moyens et Hauts Plateaux de Fizi ;
6. Groupe Hauts Plateaux d'Itombwe/Mwenga.

- **Thématiques à traiter dans les carrefours :**

1. Identifier de tous les acquis de la MONUSCO dans les 3 Territoires (Uvira, Fizi et Mwenga en secteur d'Itombwe) depuis 1999-2024.
2. Contextualiser la situation sécuritaire et les pistes des solutions possibles (Uvira, Fizi et Mwenga-Itombwe ;
3. Identifier les problèmes de cohabitation pacifique et de cohésion sociale dans les 3 entités (causes et solutions) ;
4. Identifier des Enjeux liés aux potentialités économiques (Ressources naturelles) ;
5. Identifier les problèmes environnementaux (causes et solutions) ;
6. Identification des problèmes socio-économiques ;
7. concilier les problèmes de sécurité, de cohabitation pacifique, cohésion sociale avec le développement (dresser les priorités).

Le premier jour s'est terminé sous une note de satisfaction.

6. TRAVAUX EN CARREFOUR AU DEUXIEME ET TROISIEME JOUR

A partir du deuxième et troisième jour, les travaux en carrefours se sont poursuivis jusqu'à l'épuisement de l'agenda des travaux de l'Atelier. La clôture est intervenue tard vers 19h³⁰ avec la participation de tous les invités.

Voici en substance les travaux réalisés ainsi que les recommandations.

6.1. LES ACQUIS DE LA MONUSCO DANS LES TERRITOIRES D'UVIRA, DE FIZI ET DE MWENGA-ITOMBWE.

L'objectif de cet exercice était de relever tous les défis de la Paix et de la cohésion dans les 3 entités en faisant ressortir les actions de la MONUSCO dans ces entités ayant contribué à réduire les violences et d'améliorer la paix et la cohésion sociale.

Pour y arriver, les équipes ont travaillé en 6 carrefours et ont présenté les acquis de la manière ci-après :

- Sur le plan administration et infrastructure
- Sur le plan justice et sécuritaire
- Sur le plan culturel
- Sur le plan environnemental et développement
- Sur le plan sanitaire, éducatif, humanitaire

Les résultats de cet exercice sont inscrits dans le tableau ici-bas :

6.2. LES ACQUIS DE LA MONUSCO DANS LE TERRITOIRE D'UVIRA

.A. Axe littoral, Plaine de la Ruzizi jusqu'à Makobola	
Sur le plan administratif	<ul style="list-style-type: none"> • Réhabilitation de la prison centrale à MULUNGWE • Construction de la salle de réunion de la PNC à UVIRA, salle polyvalente, • Réhabiliter le stade de l'unité • Appui en AGR en boulangerie, unité de pêche et trois pneus pour la prison centrale • Appui des établissements pénitentiaires en eau, en trois pneus comme AGR, et en électricité pour éclairer nos prisons, • La concession de camps de la MONUSCO à nos PNC et FARDC, • Appui aux organisations nationales à travers le fonds CVR, • La construction de trois bureaux de CIAT dans la plaine, précisément à KATOGOTA, à LUVUNGI et à SANGE ; • La construction du bureau de cité de Sange, • La construction du bureau du territoire d'Uvira, • Formation des agents de l'Etat • Appui au processus électoral • Assistance aux déplacés internes
Sur le plan culturel	<ul style="list-style-type: none"> • Construction de la salle de la jeunesse à KAVIMVIRA, • Appuyer les activités ludiques en faveur de la cohésion sociale • Appui et facilitation des dialogues inter communautaires et intracommunautaires
Sur le plan sanitaire	<ul style="list-style-type: none"> • Facilitation des transports pour les médicaments • Appui à la réduction des VBG à travers les séances de sensibilisation • Appui à la riposte contre les épidémies
B. Axe Moyens Plateaux d'Uvira	
Sur le plan socio-sécuritaire	<ul style="list-style-type: none"> • La tenue des dialogues démocratiques intercommunautaires • La sensibilisation sur la reddition des groupes armés • La construction de route de RUNINGU à KATOBO à travers le fonds de cohérence pour la stabilisation exécuté par OIM • L'exécution du projet CVR en faveur des enfants soldats dans le village de BULINDWE, KITIJA et LUHITO.

	<ul style="list-style-type: none"> • L'exécution du projet TUJENGE PAMOJA KWA AJILI YA AMANI • La facilitation de transport pour le rapatriement et le désarmement à travers DDRRR • Consortium CORDAID, INTERPEACE et ZOA pour l'inclusion et la promotion des femmes dans la prise de décision • La mise en place des Groupes d'Alertes Précoces (GAP) pour la protection de la population civile
C. Axe Hauts Plateaux d'Uvira	
Sur le plan socio-sécuritaire	<ul style="list-style-type: none"> • Protection des déplacés internes dans différents milieux dont BIJOMBO et KAHOLOLO, • plaidoyer en faveur des détenus dans les prisons, cahots et autres lieux de détention dans différents milieux • mise en place des Systèmes des alertes • La médiation inter communautaires des tribus, • Facilitation de transport aérien aux blessés des guerres, déploiement des matériels de construction de l'antenne Vodacom dans le Congo profond • Patrouille mixte de reconnaissance (casques bleu-FARDC-PNC) • La sécurisation du couloir humanitaire dans les hauts plateaux de BIJOMBO à KAMOMBO

6.3. LES ACQUIS DE LA MONUSCO DANS LE TERRITOIRE DE FIZI

A. Axe littoral Fizi	
Sur le plan sécuritaire	<ul style="list-style-type: none"> • Réhabilitation du bureau de commissariat de la PNC à baraka-ville • appui aux services de sécurité sur la patrouille mixte (PNC et FARDC) • Appui logistique aux services de sécurité par la dotation de véhicule usager • Formation en renforcement de capacité de la PNC, FARDC et acteurs de la société civile dans plusieurs domaines • Sensibilisation des groupes armes internes et étrangers pour la reddition et le dépôt des armes, via le support médiatique Radio Okapi, revue.... • Des visites des maisons pénitentiaires pour la libération de certains détenus retenus illégalement
Sur le plan développement	<ul style="list-style-type: none"> • Réhabilitation des ponts à LUSENDA et à SANZA • Construction du bureau de la société civile forces vives • Réhabilitation de l'hôpital de Kilembwe • Organisation des chambres foraines • Renforcement de capacité des OPJ et certains Agents de l'ordre

	<ul style="list-style-type: none"> • Construction de l'auditorat militaire • Accompagnement des organisations locales œuvrant dans le secteur de la paix et de la cohésion sociale
Sur le plan justice	<ul style="list-style-type: none"> • Organisation des chambres foraines • Renforcement de capacité des OPJ et certains Agents de l'ordre • Construction de l'auditorat militaire • Accompagnement des organisations locales œuvrant dans le secteur de la paix et de la cohésion sociale
B. Axe Moyens et Hauts Plateaux	
Sur le plan éducatif	<ul style="list-style-type: none"> • Transport des kits scolaires • Réhabilitation de l'école primaire MINEMBWE, réhabilitation de l'école BORA à BIBOKOBOKO • Facilitation de transport des enseignants et autres
Sur le plan WASH	<ul style="list-style-type: none"> • Adduction d'eau potable à MINEMBWE centre
Sur le plan santé et infrastructure	<ul style="list-style-type: none"> • Facilitation de transport des matériels médicaux et des agents de santé • Implantation des lampadaires dans le marché de KIZIBA • Construction du pont reliant le centre de MINEMBWE à la piste d'atterrissage • Réhabilitation du tronçon routier MINEMBWE, MIKENGE, BIBOKOBOKO à BARAKA • Construction du bureau administratif de MINEMBWE et du marché Tujenge à BIBOKOBOKO. • Réhabilitation du pont de la rivière du marché de KIZIBA et construction des Hangars dans ce marché
Sur le plan cohésion sociale et sécurité	<ul style="list-style-type: none"> • Facilitation du transport des leaders communautaires lors de différents dialogues démocratiques, • protection de la population civile, • Sensibilisation des groupes armés sur la reddition et le dépôt des armes, • Facilitation de transport des matériels militaires et des agents de service de sécurité
Sur le plan électoral	<ul style="list-style-type: none"> • Facilitation de transport des kits électoraux et des agents électoraux.

6.4. LES ACQUIS A CAPITALISER DANS LE TERRITOIRE DE MWENGA (HAUTS PLATEAUX D'ITOMBWE)

A. Secteur d'Itombwe	
Sur le plan sécuritaire	<ul style="list-style-type: none"> • Appui logistique (transport aérien, terrestre) • Transport des kits électoraux des agents humanitaires • Construction en cours du marché à Mikenge • Installation d'un COB à MIKENGE à travers le Déploiement des contingents pakistanais à MIKENGE • Facilitation et appui aux dialogues inter communautaires • Protection des civiles et de leurs biens, l'interposition militaire et l'intervention en temps d'affrontement contre les groupes armés • Evacuation des blessés de guerre dans des centres médicaux pour les soins spécialisés • Financement du projet de réhabilitation de la route allant de MULIMA jusqu'à KIPUPU à travers le fonds CVR. • La protection des villages en collaboration avec les FARDC et la PNC • Facilitation sur le plan logistique des kits des examens d'état, des kits électoraux, de transport des militaires et PNC, des blessés de guerre par les hélicoptères de la MONUSCO • Protection de la population civile dans des camps de déplacés

7. CONTEXTE SECURITAIRE ACTUELLE DANS LES TERRITOIRE D'UVIRA, FIZI ET MWENGA-ITOMBWE)

Cet exercice a consisté à établir la situation sécuritaire des territoires d'Uvira, Fizi et Mwenga/Itombwe, tout en relevant le contexte actuel, y compris la proposition des pistes de solutions potentielles pour chaque problème identifié. Les participants se sont regroupés dans les groupes respectifs, des équipes mixtes (hommes, femmes)

Les travaux en carrefour ont découlé les résultats suivants :

7.1. CONTEXTE SECURITAIRE ACTUELLE DANS LE TERRITOIRE D'UVIRA












A. Axe Uvira littoral, Plaine de la Ruzizi jusqu'à Makobola	
Problèmes identifiés	Solutions proposées
<ul style="list-style-type: none"> • Enlèvement par les détenteurs illégaux d'armes avec les exigences de rançons • Vols à mains armées, assassinats ciblés, justice populaire, règlement de compte, braquage • Conflits de pouvoir coutumier • Conflits fonciers et de transhumance • Conflits communautaires • Conflits d'héritage • Vente et consommation des boissons fortement alcoolisées d'origine étrangère • Activisme des GA et étrangers • Prolifération des professionnelles de sexe d'origine congolaise et étrangère avec le service d'hygiène et constituant un bastion pour les malfrats • Insuffisance et hausse des produits de première nécessité 	<ul style="list-style-type: none"> • Renforcement de collaboration entre les services de sécurité et la population ; • Eradication des groupes armés ; • Renforcement de la sécurité et de l'appareil judiciaire, • Création de l'emploi et formation professionnelle • Restauration de l'autorité de l'Etat et application de loi • Vulgarisation de la loi foncière • Dialogue entre éleveurs et agriculteurs • Dialogue franc et mise en place des projets intégrateurs • Vulgariser, appliquer la loi portant code de la famille • Interdiction de l'importation, vente et consommation • Traquer et rapatrier dans leurs pays d'origine • Les identifier et les soumettre au contrôle médical régulier • Ouverture des routes de desserte agricole
B. Axe Moyens Plateaux d'Uvira	
Problèmes identifiés	Solutions proposées
<ul style="list-style-type: none"> • Présence des groupes armés, • Affrontement entre les groupes armés, • Recrutement des enfants par les groupes armés, • kidnapping ; • Trafic illicite d'armes et leur Détention illégale par les groupes armés ; • Tueries ciblées et non ciblée ; 	<ul style="list-style-type: none"> • Restauration de l'autorité de l'Etat à travers le déploiement de FARDC et PNC, • Traquer les groupes armés, les désarmer et les traduire en justice. • Sensibilisation et reddition des groupes armés au PDDRC-S, • Retrait des enfants dans les groupes armés ; • Implication intense de la police judiciaire pour réduire le cas de kidnapping


<ul style="list-style-type: none"> • vol de bétail par les groupes armés. • Déplacement de la population par suite des hostilités • Conflits de transhumance entre éleveurs et agriculteurs ; • Déboisement et éboulements • Faible quantité d'eau potable • Manque de micro-barrage ; • Manque de marchés publics construits, • Manque de voies de communication • Le non-enregistrement des enfants à l'état civil ; • Manque d'emploi aux jeunes, • Manque de partenaire pour l'assistance humanitaire • Impunité et faible accès à la justice ; • Conflit de limite entre la ville d'Uvira et le territoire d'Uvira 	<ul style="list-style-type: none"> • Contrôle transfrontalier contre le trafic des armes légères ; • Faciliter le retour des déplacés internes et leur assistance ; • Identification stricte et limitation d'octroi des espaces agraires et des pâturages ; • Création des bornes fontaines ; • Construire les infrastructures de base et le micro-barrage • Réhabilitation et traçage des routes de desserte agricoles ; • Sensibiliser les parents sur le bien-fondé de l'enregistrement de leurs enfants à l'état civil ; • Création et accessibilité d'emploi pour tous, • Accompagner les organisations locales œuvrant pour la paix et la cohabitation pacifique. • Accessibilité à la justice enfin que le juge dise le droit,
C. Axe Hauts Plateaux d'Uvira	
Problèmes identifiés	Solutions proposées
<ul style="list-style-type: none"> • Présence et activisme des groupes armés locaux et étrangers • Problématique de quelques zones non accessible suite à la présence des groupes armés • Méfiance entre les communautés dans les hauts plateaux • Enclavement de la zone • Faible effectif des éléments de FARDC et PNC dans la zone • Problématique de nonaccès aux soins de santé appropriés et des déplacés internes • Problématique des barrières érigées par les groupes armés • Détention illégale d'armes et munition de guerre par des inciviques • Affrontement entre les groupes armés et les éléments de FARDC 	<ul style="list-style-type: none"> • Sensibilisation et conscientisation des communautés à se désolidariser de groupes armés • Sensibiliser les groupes armés d'obédience communautaire à adhérer dans le processus du programme du PDDRC-S • Traquer les groupes armés réfractaires au programme du PDDRC-S • Désenclavement de la zone par des routes de dessertes agricoles et l'implication des antennes des réseaux sociaux de communication. • Renforcement de l'effectif militaire et policier dans ces milieux • Réhabilitation du bureau de la zone de santé et de l'hôpital de référence de KATANGA et la facilitation de retour des déplacés en leur accordant des abris • Suppression des barrières pour faciliter la circulation des personnes • Renforcement en effectif de FARDC et de la PNC • Couvrir cette partie par les services de sécurité, tout en offrant la logistique conséquence aux FARDC et la PNC.

7.2.CONTEXTE SECURITAIRE DANS LE TERRITOIRE DE FIZI

A. Axe Fizi littoral	
Problèmes identifiés	Solutions proposées
<ul style="list-style-type: none"> • Présence des groupes armés locaux (MAI MAI KWINSIERA à Lulenge, • MAI MAI MULUMBA dans le groupement de lulenge) • La présence de plusieurs barrières payantes, érigées par les groupes armés et les FARDC, • Confusion entre les WAZALENDO et les groupes armés • Torture de la population de FIZI par le groupe armé CNPSS • Présence des groupes armés étrangers (-FDLR dans le village de Kasolelo, groupement de Basombo, • RED-TABARA, dans le village de Kasolelo, groupement de Basombo) • Faible effectif militaire et policier dans plusieurs coins et recoins du territoire, • Conflits coutumiers entre (BASHINONDO et Basishimbi) à Mboko / secteur du Tanganyika, • Conflit foncier (BASHIKASHINGO et BABEMBE de LULENGE / SOMBO-OBEKULU BASHIMIMBI dans le secteur de LULENGE 	<ul style="list-style-type: none"> • Cartographier, identifier les différents groupes armés ; • Rendre plus opérationnel le PDDRC-S en l'appuyant matériellement et financièrement ; • Sensibiliser les groupes armés sur leur reddition par l'entremise des leaders communautaires et les acteurs de la société civile ; • Braquage et expatriation des groupes armés étrangers ; • Eclaircir la population sur la question de RAD et de PDDRC-S • Taquage des groupes armés et leur rapatriement • Renforcer l'effectif militaire et policier par un déploiement efficace en effectif et en logistique ; • Restauration de l'autorité de l'Etat congolais dans tous les coins et recoins ; • Suppression de ces barrières payantes le long des routes. • Sensibilisation sur la loi portant sur RAD et braquage des récalcitrants • Sensibiliser ce groupe à adhérer au programme PDDRC-S, et leur traçage • Vulgariser la loi portant statut des chefs coutumiers et sa mise en application, • Vulgarisation de la loi foncière pour éclaircir les limites des terres coutumières dans ce territoire.

B. Axe Moyens et Hauts Plateaux de Fizi

Problèmes identifiés	Solutions proposées
<ul style="list-style-type: none"> • Prise en otage des communautés par les groupes armés • Existence et persistance des groupes armés locaux et étrangers • Diminution sensible des affrontements, cependant les communautés sont prises en otage selon leurs obédiences tribales • Interprétation lacunaire entre WAZALENDO et Réservistes. • Accaparement des carrés miniers par les GA qui sont à l'origine des affrontements entre les GA (Bishambuke, Twigwaneho, RED TABARA, Mai-Mai, ...) conséquence de l'insécurité • Fermeture des marchés et des axes d'inter connectivité économique par suite des hostilités ; • Destruction des infrastructures de base (routes, écoles, marchés,) • Extrême pauvreté au sein de toutes les communautés • Faible pouvoir des autorités locales dans leurs entités à cause des groupes armés • Destruction des écoles et baisse de la qualité de l'enseignement 	<ul style="list-style-type: none"> • Déploiement urgent des FARDC et PNC dans les milieux sous contrôle des groupes armés : dans le secteur de NGANDJA, MUTAMBALA, LULENGE et TANGANIKA ; • Renforcer la sensibilisation à travers le PDDRC-S • informer et sensibiliser les groupes les groupes armés sur les concepts RAD et WAZALENDO • Braquage et rapatriement des groupes armés locaux et étrangers • Chasser les GA de tous les carrés miniers et mise en place de services habilités, et la création des coopératives artisanales au profit de communautés. • Sensibiliser toutes les communautés locales sur l'ouverture des axes routiers : <ul style="list-style-type: none">  MINEMBWE-MUTAMBALA  Et BARAKA.  MINEMBWE-RUGEZI et  MILIMA ;  MINEMBWE-LULENGE  MINEMBWE-BIBOKOBOKO et BARAKA • Reprise de dialogue afin de Sensibiliser les communautés locales et impliquer les services de sécurité pour la réouverture des marchés suivants : <ul style="list-style-type: none">  BIGARAGARA (MANUNGA)  MONYI (IRUMBA)  RUTAGANDA  KAKUKU, KABARA (BIBOKOBOKO)  MULIMA

	<p style="text-align: center;"> IBUMBA</p> <ul style="list-style-type: none"> • Initier certains projets intégrateurs au profit de toutes les communautés sinistrées par les conflits armés ; • Déploiement de services de sécurité dans ces zones sous contrôle de groupes armés. • Réhabiliter des écoles détruites, recyclage des enseignants et déploiement des kits scolaires pour redynamiser les écoles.
--	--------------------------------------------------------------------------------------------------------------------------------------------------------------------------------------------------------------------------------------------------------------------------------------------------------------------------------------------------------------------------------------------------------------------------------------------------------------------------------------------------------------------------------------------

7.3.CONTEXTE SECURITAIRE ACTUELLE DANS LE TERRITOIRE DE MWENGA (HP D'ITOMBWE)

ITOMBWE	
Problèmes identifiés	Solutions proposées
<ul style="list-style-type: none"> • Présence des groupes armés locaux et étrangers • Conflits de pouvoirs coutumiers : cas de groupements de BASIMUKINJE I et II, et le groupement BASIMWENDA • Conflit identitaire • Mauvais état de la route nationale RN2 et les routes de desserte agricole, • Destruction des infrastructures scolaires et sanitaires, • Enclavement de nos milieux respectifs • Faible couverture sanitaire dans cette Zone ; • Insécurité alimentaire 	<ul style="list-style-type: none"> • Restauration de l'autorité de l'Etat ; • Déploiement des forces de sécurité et sensibilisation des groupes armés • Locaux par le PDDRC-S ; • Désarmement des groupes armés étrangers et leur rapatriement dans leurs pays d'origine. • Respecter la loi portant statut de chefs coutumiers en passant par l'effectivité de CCRCC ; • Faire respecter la constitution et autres textes légaux • Construction et réhabilitation de toutes ces routes concernées ; • Reconstruction de toutes les infrastructures détruites ; • Appuyer les structures sanitaires en matériels • Médicaux et autres équipements ; • Distribuer des intrants agricoles et les semences améliorées aux populations locales ; • Sensibiliser la population sur la loi portant protection de l'environnement et les

- | | |
|--|----------------------------------------------------------------------------------------------------------------------------------------------------------------------------------------------------------------------------------------------------------------------|
| | incriminations à sanctionner, <ul style="list-style-type: none"> • Reboiser les zones touchées, • Sensibiliser les groupes armés locaux et étrangers, la population locale, les sociétés étrangères sur le respect du code minier de la RDC. |
|--|----------------------------------------------------------------------------------------------------------------------------------------------------------------------------------------------------------------------------------------------------------------------|

8. LES PROBLEMES DE COHABITATION PACIFIQUE ET DE COHESION SOCIALE DANS LES 3 TERRITOIRES UVIRA, FIZI ET MWENGA/ITOMBWE (CAUSES ET SOLUTIONS)

8.1. PROBLEME EN LIEN AVEC LA COHESION SOCIALE ET LA COHABITATION PACIFIQUE TERRITOIRE D'UVIRA

A. Axe Uvira littoral, Plaine de la Ruzizi jusqu'à Makobola

Problèmes identifiés	Solutions proposées
<ul style="list-style-type: none"> • Conflits inter communautaires, conflits fonciers • Problème identitaire et Tribalisme • Course au pouvoir coutumier • Message de haine sur les réseaux sociaux • Envahissement par la main d'œuvre extérieure lors de l'exécution des travaux (projets) 	<ul style="list-style-type: none"> • Mettre en place un leadership communautaire cohésif et mutualisé • Education à la citoyenneté responsable • Vulgariser et appliquer la loi numérique • Vulgariser la loi foncière • Valoriser la main d'œuvre locale (interne)

B. Axe Moyens Plateaux d'Uvira

Problèmes identifiés	Solutions proposées
<ul style="list-style-type: none"> • Conflits ethniques entre les banyamulenge, les Bafulero, Babembe, Bavira et Banyindu • Vol de bétails par les porteurs d'armes illégales • Conflits entre les agriculteurs et les éleveurs 	<ul style="list-style-type: none"> • Organisation des travaux de haute intensité de la main d'œuvre : réhabilitation des routes de dessertes agricoles, construction des marchés publics ; • Appuyer les projets intégrateurs : coopératives agro-pastorales, micro-crédits (AVEC, AGR), entreposage des produits agricoles • Mettre en place les projets pour appuyer les agriculteurs et éleveurs en limitant les espaces (pâturage, forage, terre arable, semences améliorées et adaptées)

C. Axe Hauts Plateaux d'Uvira

Problèmes identifiés	Solutions proposées
<ul style="list-style-type: none"> • Méfiance • Manipulation politicienne • Présence des groupes armés et prolifération d'armes • Absence des radios communautaires 	<ul style="list-style-type: none"> • Dialogue • Se désolidariser des politiciens • Instauration de l'autorité de l'Etat afin de ravir des armes à tout détenteur • Projet intégrateur : coopératives

8.2. PROBLEME EN LIEN AVEC LA COHESION SOCIALE ET LA COHABITATION PACIFIQUE TERRITOIRE DE FIZI

A. Axe Fizi littoral

Problèmes identifiés	Solutions proposées
<ul style="list-style-type: none"> • Conflits identitaires • Discrimination/ climat de méfiance • Incitation des politiciens à a haine tribale 	<ul style="list-style-type: none"> • Vulgarisation de la construction et de la loi sur la nationalité congolaise • Multiplier des rencontres de cohésion sociale en impliquant toutes les couches de la communauté

B. Axe Moyens et Hauts Plateaux

Problèmes identifiés	Solutions proposées
<ul style="list-style-type: none"> • Absence des rencontres de pacification entre les communautés au niveau local • Blocage lié à l'activisme des groupes armés locaux et étrangers • Manipulation politicienne • Faible implication des autorités locales (AT, de groupement, de secteur, chefs de villages,...) 	<ul style="list-style-type: none"> • Initier et multiplier des dialogues inter communautaires au niveau local • Sensibiliser les groupes armés locaux à permettre la tenue des dialogues au niveau local • Dénoncer et sanctionner les tireurs de ficelles • Sensibiliser les autorités à jouer leur rôle de rapprochement des communautés

8.3. PROBLEME EN LIEN AVEC LA COHESION SOCIALE ET LA COHABITATION PACIFIQUE TERRITOIRE DE MWENGA (HAUTS PLATEAUX D'ITOMBWE)

A. Hauts Plateaux d'Itombwe

Problèmes identifiés	Solutions proposées
<ul style="list-style-type: none"> • Discours et messages incitatifs à la haine • Manque de confiance entre les communautés • Manipulation politicienne 	<ul style="list-style-type: none"> • Restauration de l'autorité de l'Etat, déploiement des FARDC, PNC et autres services de sécurité et instance judiciaire dans la zone • Désolidariser la population de paroles des politiciens en mal de positionnement

<ul style="list-style-type: none"> • Conflits intra et inter communautaires • Pauvreté élevée de la part de la population locale • Problématique de mariage entre les Banyamulenge et autres communautés 	<ul style="list-style-type: none"> • Renforcer la sensibilisation sur la cohésion sociale par les activités d'intérêts communs : <ul style="list-style-type: none"> ✚ <i>Création de coopératives agricoles</i> ✚ <i>Les travaux HIMO,</i> ✚ <i>Construction d'un bureau de Barza intercommunautaire</i> • Sensibiliser les populations sur les méfaits de ces discours de haine • Créer de projets intégrateurs pour permettre à la population à avoir de l'emploi • La communauté de banyamulenge devrait accepter de se marier avec les autres communautés locales
-------------------------------------------------------------------------------------------------------------------------------------------------------------------------------------------------------------------------------------------	---------------------------------------------------------------------------------------------------------------------------------------------------------------------------------------------------------------------------------------------------------------------------------------------------------------------------------------------------------------------------------------------------------------------------------------------------------------------------------------------------------------------------------------------------------------------------------------------------------------------------------------------------------------

9. LES ENJEUX MAJEURS LIES AUX POTENTIALITES ECONOMIQUES

9.1. TERRITOIRE D'UVIRA

A. Axe Uvira littoral, Plaine de la Ruzizi jusqu'à Makobola	
Enjeux économiques	Solutions proposées
<ul style="list-style-type: none"> • La rivière RUZIZI • Plaine de la Ruzizi favorable à l'agriculture, l'élevage et la pisciculture, • Lac Tanganyika favorable à la pêche industrielle, aquaculture, au transport maritime et à l'exploitation pétrolière ; • Rivières : Hydroélectricité et à l'irrigation des champs • Marais de Nyangara : favorable à l'Elevage des poissons et au tourisme ; • Les eaux thermales de Kala favorable à la thérapie et au tourisme 	<ul style="list-style-type: none"> • Gestion rationnelle de la rivière Ruzizi afin de servir à l'irrigation de la plaine ; • Respect des normes urbanistiques, planter des roseaux, bambou et/ ou des plantes aquatiques le long du lac Tanganyika ; • Développer la pêche industrielle afin de lutter contre la pauvreté et le chômage des jeunes ; • Exploiter tous blocs pétroliers et gaziers afin de lutter contre la pauvreté, le chômage et favoriser le développement du Pays ; • Développer l'exploitation des micro-barrages sur les rivières • Encourager la culture d'irrigation afin de produire sur toutes les saisons ; • Favoriser la tilapiculture dans les marais de nyangara ; • Installer un centre de sport, loisirs et tourisme à Kala • Curage des rivières et canalisation, respect des normes urbanistiques, planter des bambous et respect des normes urbanistiques
B. Axe Moyens Plateaux d'Uvira	
Enjeux Economiques	Solutions proposées

<ul style="list-style-type: none"> • Présence des Minerais : cassitérites, calcaires, aqua marine (dans le groupement d'ITARA- Luvungi, Lemera, Kabindula, Coltan, Plombs, Zinc, Fer, Pierres précieuses, Sables à Kijoja, Kigoma et Kalungwe) ; • Présence du Lac artificiel de Katobo • Plusieurs sources d'eau potable, • chutes de rivières Shange, Ndegu, Katobo, Mangwa, Mulongwe, Kabondo, Mugaja, Kalimabenge, Lubumba, Butole • Existence des Forêts: Katobo, Mangwa, Kafinda, Mushebwe, Namudoko, Kageregere, Biziba, • Existence des étangs naturels : Bwengwe à Kasenya, Rugogo, Kakuba, Namikombe, Rujaga, Kafinda, Lungwe • Terres favorables à l'Élevage des vaches, chèvres et poules ; • Terres favorables à l'Agriculture industrielles et maraichères. 	<ul style="list-style-type: none"> • Traçabilité dans l'exploitation des ressources naturelles et autres potentialité impliquant la population locale. • Installation des coopératives d'exploitation artisanale des minerais ; • Installation des petites coopératives Agro-pastorales ; • Développer l'agriculture et l'élevage ;
C.Axe Hauts Plateaux d'Uvira	
Enjeux Economiques	Solutions proposées
<ul style="list-style-type: none"> • Terre fertile pour l'agriculture et l'élevage • Présence des matières premières Or, Coltan, cassitérite, : Bijombo, Elila, Kanangananga, Mushojo, Rutabura, Kajoka, • Existence des Forêts, Bois et eaux thermales 	<ul style="list-style-type: none"> • Création des coopératives pour l'exploitation forestières • Conservation de la nature et création des jardins touristiques • Exploitation des gaz

9.2. TERRITOIRE DE FIZI

A. Axe Fizi littoral	
Enjeux économiques	Solutions proposées
<ul style="list-style-type: none"> • La terre arable et agricole, Elevage, Les bois, Sable, Lac Tanganyika, Pétrole à Kazimiya, Les rivières, Moellons, Le 	

<p>soleil, Le vent, Foret de réserve de NGANJA, La RN5, Port de Mushimbake, La chute de la rivière NGOVI et KILOMBWE, Minerais Sous-Sol :</p> <ul style="list-style-type: none"> • OR : Misisi, Sanza, Chonwe, Nyange, Nemba, Lulimba, Lubichako. • Coltan : Misisi, Ngalula, Sombwe, Nemba • Tourmaline : Misisi, Ubwari 	
B.Axe Moyens et Hauts Plateaux de Fizi	
Enjeux Economiques	Solutions proposées
<ul style="list-style-type: none"> • Vaste espaces pour l'agriculture et l'élevage ainsi que des sols très fertiles • Nombreuses chutes de rivières capables de produire d'hydro électricité (Butungu, Rugezi , • Richesses minières (Or, Coltan ; Cassitérites • Kakenga,) • Présence des produits denses et riches • Faunes variées 	<ul style="list-style-type: none"> • Promotion de coopérative agro pastorales • Promotion des usines de production et conservation d'eau potable • Addiction d'eau potable pouvant alimenter biboko boko et baraka • Construction des micro- centrales hydro électrique • Promotion de tourisme • Promotion de coopératives d'exploitation artisanales des matières premières

9.3. TERRITOIRE DE MWENGA (HAUTS PLATEAUX D'ITOMBWE)

A. Axe Fizi littoral	
Enjeux Economiques	Solutions proposées
<p>Présence de plusieurs minerais à savoir :</p> <p>A. <u>matières premières</u></p> <p>Or dans le carré minier de Lwemba, Filon 14</p> <p>- Mubembi, - Makaina, - Tulambo, - Kakanga, - Kalingi, - Toute la rivière d'Ilila</p> <p>Cassitérite à Miki, Kakanga, Kasenge, Kitopo ; Coltan à Kiti</p>	<ul style="list-style-type: none"> • Exploitation rationnelle de ces minerais pour le développement de ces entités • Créer un parc agro-forestier • Faciliter le tourisme dans ce milieu

B. Grande forêt danse

- Flore : -gros arbres,
- Milliers de bambous,
- Présence de plusieurs cours d'eaux
- Faune : présence d'espèces animales rares et endémiques :
- Gorilles de montagne, Eléphants, Chimpanzés, Lions et autres

10. LES PROBLEMES ENVIRONNEMENTAUX**10.1. TERRITOIRE D'UVIRA****A. Axe Uvira littoral, Plaine de la Ruzizi jusqu'à Makobola**

Problèmes identifiés	Solutions proposées
<ul style="list-style-type: none"> • Pollution de l'air, des eaux et sonore ; • Déboisement des flancs du lac Tanganyika et des montagnes ; • Montée d'eau du lac Tanganyika ; • Débordement des rivières ; • Des érosions ; • Dégradation des terres ; • Dégradation avancée des infrastructures de base (route, hôpitaux, écoles, marchés, ports, porosité des frontalières ; 	<ul style="list-style-type: none"> • Gestion rationnelle des eaux et des déchets, régulation des établissements, bar et autres ; • Obligation de reboiser les espaces dénudés, Respect des normes urbanistiques, planter les roseaux au bord du lac et des rivières, planter les bambous et/ ou des plantes aquatiques le long du lac Tanganyika, etc • Curage des rivières et canalisation, respect des normes urbanistiques, planter des bambous et respect des normes urbanistiques • Reboisement et canalisation, respect des normes urbanistiques • Laisser des champs en jachère et assurer une bonne pratique culturale, • Eviter le feu de brousse • Réhabilitation et/ ou construction des ouvrages dans les cités • Rétablissement et renforcement de la sécurité

B. Axe Moyens Plateaux d'Uvira	
Problèmes identifiés	Solutions proposées
<ul style="list-style-type: none"> • Déboisement des collines et montagnes • Eboulement des terres • Inondations • Feu de brousse 	<ul style="list-style-type: none"> • Sensibilisation de la population sur l'utilité de l'arbre à problème • Projet de reboisement des montagnes nues • Accompagnement des organisations locales œuvrant dans le domaine de l'environnement
C. Axe Hauts Plateaux d'Uvira	
Problèmes identifiés	Solutions proposées
<ul style="list-style-type: none"> • Déboisement des forêts • Enclavement de la zone par manque de route e dessertes agricoles • Manque d'eau potable • Manque d'électricité • Absence des antennes de réseaux de télécommunication 	<ul style="list-style-type: none"> • Protéger les flancs des montagnes et collines par le reboisement ; • Traçage des routes de desserte agricole : Marungu - Kitogo – Rubanga - MasangoI- Masango2-Kitoga – Bijombo – Kamombo – Kijaga - Kibenga – Shange – Ruhuha – Masango ; • Addition d'eau par l'aménagement des sources ;

10.2. TERRITOIRE DE FIZI

A. Axe Fizi littoral	
Problèmes identifiés	Solutions proposées
<ul style="list-style-type: none"> • Déboisement ; • Erosion ; • La pollution ; • Montée des eaux du lac Tanganyika ; • Inondation des rivières ; • Exploitation artisanale irrationnelle des minerais ; • Pêche à filet maillas prohibée ; 	<ul style="list-style-type: none"> • Sensibilisation sur le reboisement (éducation mésologique) ; • Rendre disponible les intrants sylvicoles • Respecter la distanciation avec le lac • Eviter de construire sur les rives de rivières curage des rivières ; • Vulgariser et respecter le code minier • Mise en application de la réglementation sur la pêche

<ul style="list-style-type: none"> • Non -respect de la réglementation de la pêche sur le lac Tanganyika ; • Mauvaise gestion de déchets ménagers ; 	<ul style="list-style-type: none"> • Disponibiliser les poubelles publiques et installation de centres de traitement • Eviter de construire sur les rives de rivières • Curage des rivières
B. Axe Moyens et Hauts Plateaux de Fizi	
Problèmes identifiés	Solutions proposées
<ul style="list-style-type: none"> • Déforestation intense liée aux techniques culturales archaïques • Prolongation de saison sèche • Dégradation de sol arable • Disparition de certaines espèces animales en disparition 	<ul style="list-style-type: none"> • Mettre un programme de déboisement • Initier les techniques d'irrigation • Promotion de technique culturales modernes et fertilisant les sols • Plaidoyer pour la protection des espèces animales et végétales en voie de disparition

10.3. TERRITOIRE DE MWENGA (HAUTS PLATEAUX D'ITOMBWE)

Axe Itombwe	
Problèmes identifiés	Solutions proposées
<ul style="list-style-type: none"> • Coupes désordonnées et non réglementées de bois pour les planches et les braises par les militaires, Groupes armés, les retournés, les trafiquants, les creuseurs artisanaux (conséquences : Déboisement avancé de la forêt d'Itombwe et Glissement de terre) ; • Braconnage • Feu de brousse et carbonisation 	<ul style="list-style-type: none"> • Education environnementale et vulgarisation des lois portant code de l'environnement, de la conservation de la Nature et des Forêts ; • Reboisement ; • Renforcer la Reserve naturelle d'Itombwe en effectif des gardes parcs ; • Interdiction de pratiquer la culture sur brulis ; • Interdire l'utilisation des braises et l'introduction de l'usage des bois écologiques.

11. LES PROBLEMES SOCIO-ECONOMIQUES

11.1. TERRITOIRE D'UVIRA

A. Axe Uvira littoral, Plaine de la Ruzizi jusqu'à Makobola	
Problèmes identifiés	Solutions proposées
<ul style="list-style-type: none"> • Pollution • Déboisement • Montée d'eau du lac Tanganyika • Débordement des rivières • Des érosions • Dégradation des terres 	<ul style="list-style-type: none"> • Gestion rationnelle des déchets • Reboisement • Respect des normes urbanistiques, planter des roseaux, bambou et/ ou des plantes aquatiques le long du lac Tanganyika • Curage des rivières et canalisation, respect des normes urbanistiques, planter des bambous, • Respect des normes urbanistiques • Reboisement et canalisation, respect des normes urbanistiques • Laisser des champs en jachère
B. Axe Moyens Plateaux d'Uvira	
Problèmes identifiés	Solutions proposées
<ul style="list-style-type: none"> • Manque de route de dessertes agricoles et intérêts économiques • Manque de voie de communication : antenne téléphonique, radio • Manque d'électricité/ micro- barrages • Manque des écoles bien construites, centres de santé, salle polyvalentes • Semences améliorées • Manque des marchés publics construits 	<ul style="list-style-type: none"> • Mettre en place des projets intégrateurs : réhabilitation des routes de dessertes agricoles, réhabilitation de micro-barrage de Katobo, construire des micro-barrages dans les chutes des rivières • Installation des antennes de communication téléphonique

C. Axe Hauts Plateaux d'Uvira	
Problèmes identifiés	Solutions proposées
<ul style="list-style-type: none"> • Routes • Centre de santé, • Energie électrique, • Les infrastructures scolaires et marchés, • Piste d'avion • Terrain de football • Radio communautaire • Centre de jeunes • Salle polyvalentes • Coopératives agricoles 	Développer les projets socio-économiques afin de répondre à tous les besoins

11.2. TERRITOIRE DE FIZI

A. Axe Fizi littoral	
Problèmes identifiés	Solutions proposées
<ul style="list-style-type: none"> • Instabilité de taux d'échange/ inflammation monétaire • Mauvais état de routes, • Faible disponibilité des infrastructures sociales de base • Pêche artisanale 	<ul style="list-style-type: none"> • Stabiliser les taux d'échange • Réhabilitation des routes desserte agricole • Réhabilitation et construction des marchés publics, écoles • Amélioration du système de la pêche industrielle.
B. Axe Moyens et Hauts Plateaux de Fizi	
Problèmes identifiés	Solutions proposées
<ul style="list-style-type: none"> • Cout élevé des produits d'origine industrielle (boissons, sels, sucre, essence,...) • Manque de routes de dessertes agricoles • Absence de l'électricité • Faible couverture de réseaux de communication 	<ul style="list-style-type: none"> • Création et aménagement des routes pour permettre le transport des produits industriels • Créer des microcentrales hydro électriques • Implanter les antennes cellulaires partout

11.3. TERRITOIRE DE MWENGA (HAUTS PLATEAUX D'ITOMBWE)

Axe ITOMBWE	
Problèmes identifiés	Solutions proposées
Manque des infrastructures sociales de base : Route, structures sanitaires, écoles, marchés	<ul style="list-style-type: none"> • Réhabilitation des routes de desserte agricole tronçon : <ul style="list-style-type: none"> ✚ <i>Mwenga-Fizi : 370km</i> ✚ <i>Mikenge- lukabano : 30km</i> ✚ <i>MIKENGE- Tulambo : 20KM</i> ✚ <i>KIPUPU-Malanda: 20km</i> • Réhabiliter et équiper les hôpitaux, centres de santé : <ul style="list-style-type: none"> ✚ <i>HGR de Mikenge</i> ✚ <i>CSR KILOPO</i> ✚ <i>CS : TULAMBO</i> ✚ <i>CS : BAKURA</i> ✚ <i>CS : KIPOMBO et autres se trouvant dans la zone de santé</i> • Réhabiliter et équiper toutes les écoles détruites pendant les guerres (ep MIKENGE, EP KALINGI, EP ILUNDU) • construction des marchés qui sont opérationnels : <ul style="list-style-type: none"> ✚ <i>Kipupu,</i> ✚ <i>Nalubambeko</i>

12. LES BESOINS PRIORITAIRES

La dernière thématique a porté sur l'élaboration d'un draft des priorités et sa budgétisation pour le développement de chaque territoire. Cet exercice a été réalisé dans le but d'Identifier les défis environnementaux, sécuritaires, socio-économiques, ainsi que les différentes opportunités y afférentes pour l'exploitation rationnelle en vue du développement de ces trois territoires.

Les résultats de cet exercice sont inscrits dans le tableau ici-bas :

12.1. LES PROJETS EN LIENS AVEC LES BESOINS PRIORITAIRES POUR LE TERRITOIRE ET VILLE D'UVIRA

A. Axe Uvira littoral, Plaine de la Ruzizi jusqu'à Makobola		
Projets proposés	Période de mise en œuvre (année)	Coût global estimatif en \$
Projet de reboisement du bassin versant du Lac Tanganyika à travers la plantation des nouvelles variétés et agro pastorale et foresterie dans la Plaine de la Ruzizi et le littoral	5 ans	15 000 000 USD
Projet de traçage et réhabilitation des routes de desserte agricole	4 ans	4 000 000 USD
Projet de réhabilitation et équipement de l'Université Libre d'Uvira et des Grands Lacs « ULUGL »	3 ans	180 000 USD
Projet de pêche moderne et industrialisée sur le lac Tanganyika	5 ans	5 000 000 USD
Projet d'assainissement du milieu et gestion rationnelle des déchets pour un recyclage et commercialisation/exportation	5 ans	7 000 000 USD
Projet de renforcement de la cohésion sociale et la cohabitation pacifique à travers l'organisation des dialogues démocratiques au niveau provincial, territorial et local	3 ans	600 000 USD
Projet de Construction, réhabilitation et équipement des infrastructures sociales de base (2 Hôpitaux, 17 Ecoles, 3 Marchés)	5 ans	1 000 000 USD
Projet d'initiation aux activités d'autonomisation socio-économique pour la promotion de l'entrepreneuriat en faveur des 2800 jeunes désœuvrés identifiés dans le 14 Quartiers de la Ville d'Uvira et 3 groupements incorporés, dotés d'un montant initial de 300\$ par personne.	5 ans	840 000 USD
B. Axe Moyens Plateaux d'Uvira		
Projet de réduction des violences communautaires à travers la réhabilitation des routes de dessertes agricoles dans les Moyens Plateaux du Territoire d'Uvira (Groupement d'Itara, Lemera, Runingu, Kigoma, Muhungu, Katala, Kitundu, Kabindula, Kijaga, Kalungwe, soit 105 KM) Bénéficiaires : Les jeunes à risque, les filles et femmes vulnérables, les ex-combattants : 4000 personnes dont 1000 ex-combattants, 2000 jeunes filles et garçons et 1000 femmes veuves.	24 mois	2 000 000 USD
C. Axe Hauts Plateaux d'Uvira		
Projet du traçage des routes de dessertes agricoles (MARUNGU-KAMOMBO) 180km	5 ans	600 000 USD
Projet de traçage des routes de desserte agricole (RUHUHA - BIJOMBO) 60Km	3 ans	600 000 USD
Projet d'installation et Construction d'un site des déplacés	2 ans	600 000 USD
Projet de construction des infrastructures sanitaires et scolaires	5 ans	600 000 USD
Projet de reboisement	5 ans	200 000 USD
Projet de repeuplement des cheptels volés	5 ans	11 000 000 USD
Projet de renforcement de la cohésion sociale à travers l'organisation des dialogues démocratiques intra et inter communautaires	1 an	1 500 000 USD

12.2. PROJETS EN LIENS AVEC LES BESOINS PRIORITAIRES DU TERRITOIRE DE FIZI

A. Axe Fizi littoral		
Projets proposés	Période de mise en œuvre (année)	Coût global estimatif en \$
Projet de Sensibilisation, vulgarisation de la constitution, différentes lois de la République pour le retour de la confiance entre les communautés et les autorités politico-administratives	24 mois	80 000 USD
Appui et renforcement de capacité aux autorités administratives territoriales, policières et militaires	36 mois	120 000 USD
Appui aux instances judiciaires civiles et militaires (auditorat militaire) par des chambres foraines et en moyen logistique	36 mois	250 000 USD
La réhabilitation des routes de dessertes agricoles : <ul style="list-style-type: none"> • SHABOBA- LULAMBWE (20 km) • LULIMBA- LULENGE (100 km) • MALINDE- KAZIMIYA (78 km) • LULIMBA- NYANGE (80 km) • LUMBWE- MAINDOMBE (50 km) 	60 mois	500 000 USD
Projet sur le Reboisement	36 mois	200 000 USD
Projet sur la pêche industrielle	36 mois	1 000 000 USD
Réhabilitation et construction des infrastructures sociales de base et leurs équipements <ul style="list-style-type: none"> • 10 écoles en raison de 100 000 par école, • 3 centres de santé en raison de 80 000\$ par centre de santé, • 1 Hôpital en raison de 20 000\$ • 7 marchés en raison de 25 000 \$ par marché dont le cout est de 175 000 \$) 	24 mois	1 615 000 \$
Projet de renforcement de la sécurité alimentaire	36 mois	1 500 000 USD
B. Axe Moyens et Hauts Plateaux d'Uvira		
Réhabilitation des routes pour pérenniser les acquis de la MONUSCO	12 mois	3 000 000 USD
a) FIZI-MULIMA-POINT ZERO- MINEMBWE (180km)	12 mois	3000 000 USD
b) KANANDA-KILICHA-MILIMBA(100km)	12 mois	4000 000 USD
c) MILIMBA-RUGEZI-KABINGO (80km)	12 mois	5 000 000 USD
d) MINEMBWE-KILEMBWE (135km)	12 mois	3 000 000 USD
e) KABEMBWE-KILUMBI-KANGULI (75km)		
Projet de Réhabilitation de 8 marchés : Kiziba, Manunga, Ibumba, Monyi, Rutaganda, Katano /Mirimba, Kabiri/Rugezi, Kashatu/Kitumba	24 mois	187 000 USD
Projet de réhabilitation et équipement de 8 écoles et une université dans le secteur public	24 mois	500 000 USD
Projet de contribution à la résolution des conflits et cohésion sociale :	8 jours	40 000 USD

Organisation de 2 Grands forum inter communautaires de paix à FIZI centre Sensibilisation des groupes armés locaux sur leur adhésion au PDEDRC-S	6 mois	60 000 USD
Projet de lutte contre la pauvreté de jeunes par la promotion de coopératives agricoles et minières	12 mois	1 000 000 USD
Projet d'aménagement de 2 micros centrales hydro-électriques en milieu rural	18 mois	3 000 000 USD
Projet d'adduction d'eau potable dans les principales agglomérations rurales de familles retournées	12 mois	1 200 000 USD

12.3. PROJETS EN LIENS AVEC LES BESOINS PRIORITAIRES DU TERRITOIRE DE MWENGA-ITOMBWE

Axe Hauts Plateaux d'Itombwe		
Projets proposés	Période de mise en œuvre (année)	Coût global estimatif en \$
Projet de construction et réhabilitation des infrastructures routières :		
a) <i>Mwenga-FIZI (370 km)</i>	36 mois	5 735 000\$ 465 000 USD
b) <i>MIKENGE- TULAMBO (25km)</i>	36 mois	387 500 USD
c) <i>MIKENGE – LUKABANO(30 KM)</i>	36 mois	
Projet de réhabilitation des infrastructures scolaires 30 écoles dont 5 par groupement	36 mois	1 950 000 USD
Projet de réhabilitation et équipement d'1'HGR/Mikenge	12 mois	250 000 USD
Projet de réhabilitation et équipement du CSR de KITOPO	12 mois	150 000 USD
Projet de réhabilitation de 18 Centres de santé	36 mois	2 340 000 USD
Projet de construction des marchés de Kipupu et Nalubombeko	12 mois	60 000 USD
Projet de création et accompagnement des coopératives agropastorales	36 mois	110 000 USD
Projet de construction et aménagement des sources d'eau potable dans 18 aires de santé	12 mois	198 000 USD
Projet d'installation de 36 moulins communautaires dans 6 groupements	12 mois	90 000 USD
Projet de distribution des Semences et intrants agricoles dans 147 villages pour l'amélioration de la sécurité alimentaire	12 mois	670 000 USD
Projet de construction de 6 bureaux de Baraza inter communautaires dont 1 par groupement	12 mois	60 000 USD

13. CONSTATS

- Cet atelier a rencontré un écho très favorable de la part des autorités locales et des participants venus de Itombwe, de Minembwe, Rugezi, Milimba, Fizi, Kilembwe, Ubwari, Bijombo, Lemera, Luvungi et dans la Plaine de la Ruzizi.
- Les groupes de travail en carrefour ont été constitués suivant les lieux de provenance des participants ;
- Les thématiques développées ont été enrichies par beaucoup d'informations de terrain rendant l'atelier très attractif et surtout plus constructif.
- En rapport avec les acquis de la MONUSCO, il a été constaté que la Mission des Nations Unies en RDC depuis 1999 a fait beaucoup de choses et contribué de manière significative à l'avancement de l'agenda de la paix et de stabilité dans la zone, en dépit de la présence de quelques groupes armés.
- Il aurait été utile de convoquer cet atelier avant avril 2024 afin de mieux préparer un bon document qui va servir le plan de la transition.
- Les grandes réalisations de la Mission des Nations Unies dans la zone ont été relevées par les communautés elles-mêmes et non par un représentant de la MONUSCO.
- L'identification des besoins pour la paix, la sécurité, la cohésion sociale et le développement socio-économique a été l'œuvre des communautés qui ont travaillé avec courage et émotions. IL a été facile de comprendre que les communautés sont fatiguées par l'insécurité et veulent à tout prix le rétablissement de la paix dans leurs milieux respectifs.
- Les communautés ont besoin de la poursuite des dialogues de cohésion sociale accompagnés de dividendes de paix (réhabilitation des infrastructures socio-économiques).

14. RECOMMANDATIONS

- Ce rapport constitue un outil de travail pour la transition de la MONUSCO au Sud-Kivu, au lieu de le garder dans les tiroirs.
- Les autorités provinciales (anciennes et nouvelles), y compris les députés provinciaux devraient, s'approprient ce rapport et surtout les priorités dégagées par les communautés pour leurs entités respectives.
- Ce rapport peut servir de guide au gouvernement congolais en ce qui concerne le Plan d'actions humanitaires et de développement, pour les organisations nationales ainsi que les bailleurs de fonds.

15. CONCLUSION

L'Atelier d'Uvira a été convoqué à point nommé. Tous les participants ont montré un intérêt particulier en ce moment.

Les communautés qui viennent de sortir des élections générales en RDC attendent voir le nouveau quinquennat démarrer avec beaucoup de projets dans leurs zones respectives pour améliorer leurs conditions de vie.

Cet exercice démocratique a contribué sérieusement à faire participer les communautés dans l'évaluation et dans l'identification de leurs besoins prioritaires. C'est le sens même de la démocratie participative et du développement communautaire.

Fait à Uvira, le 10 mai 2024

Pour la FOPAD

NABONA BISIMWA Jean Paul



Chargé des Programmes

Me. MATABISHI RASHIDI Samuel



Chef d'Antenne Uvira, Fizi, Mwenga

Annexe 1 : Listes des participants

Annexe 2 : Photos (Veuillez cliquer sur le lien ici-bas pour plus de photos)

<https://photos.app/goo.gl/yK2cHAXHi6G89DZn9>

Annexe3 : Discours



« FOPAD - PDDRCs »



Page 1

LISTE DES PARTICIPANTS EN PROVENANCE DE L'EXTERIEUR DE LA VILLE : 50 personnes

Jour et Date : JEUDI le 09/05/2024

N°	NOM ET POST-NOM	Entité de Provenance	Organisation	Contacts	Signature	OBSERVATIONS
1	FATUMA SALUMU JOLIE	UVIRA	BARZA	0977884270		OK
2	MUSTAPHA AMISI ISSA	UVIRA	P-DDRCs	0978616123		OK
3	Me FRANÇOIS IGILIMA	UVIRA	LUCHA	0995583720		OK
4	RANGUSI KWIBE JUSTIN	UVIRA	FOPAD	0991535370		OK
5	SHUMBAGIRA JEAN CLAUDE	UVIRA	KIBAT	0998691976		OK
6	NSA BAHINBUKWA	UVIRA	P-DDRCs	0929203560		OK
7	SAMU BISHIMWA	UVIRA	FOPAD	0976491937		OK
8	BOSCO BENBERA MOÏSE	UVIRA	SOCCO	0827026537		OK
9	OKANJO MUPAJA	UVIRA	COSUP	0976211300		OK
10	HURUMA MAFUTA	UVIRA	P-DDRCs	0978338615		OK
11	FREDDY HABINSHUTI	UVIRA	P-DDRCs	0999170135		OK
12	PATIENT CIMUSA PARBONNE	UVIRA	RMP	0971378380		OK
13	JACQUES BAUBONE	UVIRA	P-DDRCs	0852363405		OK
14	OLIVIER RAMAZANI A.	UVIRA	UVIRA NEWS TV	0974847151		OK
15	KEPA KARAGO PLACIDE	UVIRA	AVERTICOM	0974122356		OK



« FOPAD - PDDRCs »



Page 2

LISTE DES PARTICIPANTS EN PROVENANCE DE L'EXTERIEUR DE LA VILLE : 50 personnes

Jour et Date : JEUDI , le 09/05/2024

N°	NOM ET POST-NOM	Entité de Provenance	Organisation	Contacts	Signature	OBSERVATIONS
1	MUFITINI KATINDA AUGUSTIN	UVIRA	P-DDRCs	0977541288		OK
2	RAGI WA RALI	KIJAGA/UVIRA	Groupe ment KIJAGA	0992738126		OK
3	MATABURA GHISLAIN	UVIRA	TJEBAVI	0992476136		OK
4	COL. KIBANDA KALEMBO KIBAIN	UVIRA	PNC	0990299612		OK
5	BUJENI MALOLE BENJAMIN	KALUNGWÉ	Groupe ment KALUNGWÉ	0993249493		OK
6	MUZUNGU RUHAMUKA	UVIRA	PAKAM	0975414144		OK
7	NYHU NBAMBAKA NESTOR	RUMINGU	Groupe ment RUMINGU	0816241119		OK
8	BAGAZA KIMANUKA FREDERICK	KIGOMA	Groupe ment KIGOMA	0997048125		OK
9	ALEXIS NDIJANZE	UVIRA	MROH	0996678099		OK
10	YUJUFU NARI RUSHEREZA	MUNANIRA	JEUNESSE	0817131167		OK
11	KAMALINDO SHABANI BERTIN	UVIRA	ASCOFRA	0994025697		OK
12	BENJAMIN MUSIMBI	UVIRA	P-DDRCs	0992112655		OK
13	OMBENI SIMON	UVIRA	P-DDRCs	0978203627		OK
14	MUTIMBUZI KABALE	MUNANIRA	Groupe ment KABINDUVA	0853414001		OK
15	BAHATI PATRICK	UVIRA	AEDS	0994885313		OK



« FOPAD - PDDRCs »



Page 3

LISTE DES PARTICIPANTS EN PROVENANCE DE L'EXTERIEUR DE LA VILLE : 50 personnes

Jour et Date : JEUDI, le 09 /05/2024

N°	NOM ET POST-NOM	Entité de Provenance	Organisation	Contacts	Signature	OBSERVATIONS
1	MAKOBOLA TAMBATAUBA	MAKOBOLA	Groupeement MAKOBOLA	0998083774		OK
2	JAMES WATUNGYA	UVIRA	P-DDRCs	0826541244		OK
3	PAUL RUKWABIZA	UVIRA	P-DDRCs	0973534640		OK
4	KASHINDI KASHUMBA	RUKOBERO	Village RUKOBERO	0810501416		OK
5	ETABO ABAENYA	ITOMBWE / KIPUPU	Groupeement BAJIMWENDA	0816542426		OK
6	RAMAZANI WA KEITA	KATONGO	Village KATONGO	0810758273		OK
7	ALEXI KAHUNGU	UVIRA	P-DDRCs	0811809544		OK
8	ARONI KATOMOLE	KITUMBA/MILIMBA	Village KITUMBA	0822939180		OK
9	MCWALE ABAENYA	KIPUPU / ITOMBWE	Groupeement BAJIMUKWI	0824430181		OK
10	ATOMBE ETABO	ITOMBWE	P-DDRCs	0977802930		OK
11	MUGABE MUKUBITO PATRICK	UVIRA	BARZA	0817679406		OK
12	LEA FRANCINE	UVIRA	MARIE	0975047700		OK
13	RUNIA ERENI	UVIRA	FOPAD	0994118357		OK
14	MAJUMBUKO KIBILO	UVIRA	FOPAD	0970475199		OK
15	KITUMBU MIBULANO	UVIRA	Eglise KIMBANGWITE	0970408541		OK



« FOPAD - PDDCRCS »



Page 4

LISTE DES PARTICIPANTS EN PROVENANCE DE L'EXTERIEUR DE LA VILLE : 50 personnes

Jour et Date : ...Jeudi....., le 09./05/2024

N°	NOM ET POST-NOM	Entité de Provenance	Organisation	Contacts	Signature	OBSERVATIONS
1	KACHOCHO JELEMANI	UVIRA	Village KIPAGA	—		OK
2	SIJUNGA JOSEPH	UVIRA	P-DDRCS	0977831235		OK
3	BIZURU PHANUEL	MINEMBWE	SOCIV/MINEMB	0812690989		OK
4	KALUBA PIERROT	UVIRA	BARZA	0993866438		OK
5	RWAKIRA MASERUKA Claude	UVIRA	PDI	0816679885		OK
6	TRESOR LABANI	MILIMBA/FIZI	Village MILIMBA	0824535366		OK
7	PHILEMON OMARI MAGAMBO	RUGEZI/H.P	Village RUGEZI	0826576241		OK
8	KIZA NGOYO	UVIRA	TERRITOIRE	0978661459		OK
9	PASCAL RAMAZANI	UVIRA	A.N.R	0977736697		OK
10	NGUNDA MURANDAMI	FIZI	Leader JEUNE COMMUNAUTÉ	0823449277		OK
11	BIRUZI NAMWEZE	NOLERA	JEUNESSE NOLERA	0830597755		OK
12	NGULWE MUKONDA	UVIRA	BARZA	0990575873		OK
13	KIIBO SHABANI	UVIRA	BARZA	0816497074		OK
14	JACQUES ALIMASI	FIZI	SOCIV	0825830950		OK
15	TOGA KABALE	KITUNGU	Groupeement KITUNGU	0970.818279		OK



« FOPAD - PDDRCs »



Page 5

LISTE DES PARTICIPANTS EN PROVENANCE DE L'EXTERIEUR DE LA VILLE : 50 personnes

Jour et Date :Jeudi....., le 05./05/2024

N°	NOM ET POST-NOM	Entité de Provenance	Organisation	Contacts	Signature	OBSERVATIONS
1	HAKIZIMANA MATHIAS	UVIRA	BARZA	0818082944		OK
2	KASA MATONGO	UVIRA	BARZA	0817650414		OK
3	ABOLPHE KABUSA	UVIRA	COSUP	0824564521		OK
4	MAKUNI KWIBE	UVIRA	MAIRIE	0973898657		OK
5	KISHOJI KYANDALA	UVIRA	CELPA	0993462510		OK
6	KIRAHURA NDIBITIRO	UVIRA	P-DDRCs	0813647603		OK
7	BERNARA MANI	UVIRA	JEUNESSE MINEMBWE	0821599556		OK
8	ESTHER MOMEKA	UVIRA	P-DDRCs	0897155628		OK
9	BAGUMA RUTERANYA	UVIRA	SOJEF	0825488719		OK
10	RUBONEKA M. JOAN	UVIRA	A. G. M.	0991150711		OK
11	CIT MUKANGWA RAMAZANI	UVIRA	BARZA	0993881373		OK
12	IF. THEODOR LUKUBANGARO	UVIRA	CVDC/KINAGA	0994116392		OK
13	PATRICK NTEBUTSI	UVIRA/BIJOMBO	LEADER COMM P-DDRCI	0812973525		OK
14	REMY NGASHEGA	BIJOMBO	Groupe ment BIJOMBO	0810669049		OK
15	VEIKO BIZIBIRA C.	BARAKA	P-DDRCs	0817325582		OK



« FOPAD - PDDCRCS »



Page 6

LISTE DES PARTICIPANTS EN PROVENANCE DE L'EXTERIEUR DE LA VILLE : 50 personnes

Jour et Date :Jeudi....., le 05.../05/2024

N°	NOM ET POST-NOM	Entité de Provenance	Organisation	Contacts	Signature	OBSERVATIONS
1	MUTABESHA MANASE	FIZI	LEADER COMM	0824660141		OK
2	MOISE BITUME	KAHOLOLO/H.P.	APAP	0974259401		OK
3	KAFOTO RUKAKIZA	M.P./KIRUNGU	AFAKI	0820080457		OK
4	KAMANI RUKANYAGA	KATOBU/NDÉGU	Village NDÉGU	0814781013		OK
5	MUMA YAO HERMAN	UVIRA	CHEFFERIE	0994053511		OK
6	NZOTUMA BAHATI JACQUEV	PLAINE BELARUZ	Groupe ment KAKAMBA	0993268887		OK
7	MIRINDI KABALI LEONARD	LUBERIZI/plaine	Groupe ment LUBERIZI	0994185659		OK
8	NRJABIRIMANA KANYEKONGO	PLAINE BELRIZI	CHEFFERIE	0997677249		OK
9	EDMOND SIMBA	LEMERA	Groupe ment LEMERA	0971708110		OK
10	JEAN-MARIE KAGOMBE	LEMERA	CHEFFERIE	0994920362		OK
11	MULINDWA KIKUBIRA	ITARA LUVNGI	Groupe ment ITARA	0993357183		OK
12	KATABAZI LOUIS	UVIRA	BARZA	0994111146		OK
13	MASHIMANGU MAFIKIRI	UVIRA	NSCIV.	0899633628		OK
14	CHAKO LWANO	UVIRA	MOSQUEENY.	0993499714		OK
15	ARURI KILEMBA	UVIRA	BARZA	0815918359		OK



« FOPAD - PDDRCs »



Page 7

LISTE DES PARTICIPANTS EN PROVENANCE DE L'EXTERIEUR DE LA VILLE : 50 personnes

Jour et Date :J.E.M....., le 03/05/2024

N°	NOM ET POST-NOM	Entité de Provenance	Organisation	Contacts	Signature	OBSERVATIONS
1	BENJAMIN MUTAMBALA	UVIRA	FOPAD	0991504031		OK
2	GLOIRE MATIMBU	FIZI / MUTAMBALA	P-DDRCs	0997949868		OK
3	DANI' KATIBULA	LULIMBA	FOPAD	0992584342		OK
4	JEAN PAUL BISIMWA	MUNANIRA	FOPAD	0997284689		OK
5	CONSOLE MUSA	UVIRA	P-DDRCs	-		OK
6	ALEXIS NGWEGA	UVIRA	P-DDRCs	-		OK
7	GOEELIVE WIGAMBO	UVIRA	SOCIV	-		OK
8	JEAN D'ARC	UVIRA	MAIRIE	-		OK
9						
10						
11						
12						
13						
14						
15						

Le Modérateur de l'Atelier entrain de valider les mandats des participants




Exposé du Coordonnateur Exécutif de la FOPAD



Le Chargé des programmes de la FOPAD expliquant les aspects logistiques



Les partenaires de la MONUSCO-SSU






Photo de famille après atelier (Au centre le Coordonnateur de FOPAD et le Maire de la Ville d'Uvira)



Travaux en carrefour



Quelques membres du conseil de sécurité




Travaux en carrefour

Restitution des travaux en carrefour



Restitution des travaux en carrefour



Restitution des travaux en carrefour



Restitution des travaux en carrefour



MOT DE CIRCONSTANCE DU COORDONNATEUR EXECUTIF DE LA FOPAD
 A L'OUVERTURE DE L'ATELIER DES CONCERTATIONS DES COMMUNAUTES,
 LEADERS D'OPINIONS ET ACTEURS DE LA SOCIETE CIVILE POUR
 L'EVALUATION DU CONTEXTE SECURITAIRE ET IDENTIFICATION DES BESOINS
 POUR LA COHESION SOCIALE DES COMMUNAUTES ET LE DEVELOPPEMENT
 D'UVIRA, FIZI ET MWENGA-ITOMBWE.

Monsieur le Maire de la ville d'Uvira ;
 Messieurs les Administrateurs des Territoires d'Uvira, Fizi et Mwenga, ici représentés ;
 Leurs Majestés les BAMI, Chefs Coutumiers d'Uvira, Fizi et Mwenga ;
 Messieurs les Membres du conseil de Sécurité Ville et Territoire d'Uvira;
 Mesdames et Messieurs les Chefs de Groupements ;
 Mesdames et Messieurs les Membres de Barza intercommunautaire ;
 Mesdames et Messieurs les Notables et les Chefs des Villages ;
 Mesdames et Messieurs les membres de la Société Civile et Mouvements Citoyens ;
 Mesdames et Messieurs de l'Unité de Stabilisation de la MONUSCO
 Distingués invités et chers participants,

C'est pour moi un réel plaisir de vous accueillir dans ce cadre de l'hôtel SUZANA, pour les travaux qui couvriront nos concertations de 3 jours qu'organise la Fondation pour la Paix et le Développement « FOPAD » en sigle.

Permettez-moi, Mesdames et Messieurs de m'acquitter d'un agréable devoir, un devoir d'Etat et d'honneur mérité, celui de rendre les vibrants hommages à Son Excellence Monsieur Felix Antoine Tshisekedi Tshilombo, Président de la République, Chef de l'Etat pour sa brillante élection à la magistrature suprême de notre pays pour le second mandat.

Je salue ici son leadership et sa vision claire pour le retour de la paix, la restauration de l'autorité de l'Etat, la Sécurité et la Stabilisation de l'Est de la République Démocratique du Congo.

Comme vous le savez déjà, il est le grand servent du peuple et défenseur de l'intégrité de la RDC. Son combat patriotique est toujours permanent à travers sa phrase mythique « *je vais la paix pour mon peuple, Trop c'est trop, le sang des congolais a trop coulé à l'Est de la RDC. Je suis prêt à toutes négociations sauf hypothéquer les intérêts de mon peuple* ».

Permettez-moi également de remercier la Première Ministre et chef du gouvernement de la RDC, Son Excellence Madame Judith SUMINWA, une femme qui se distingue à travers ses qualités de gestionnaire pour mettre en œuvre la vision du chef de l'Etat.

Nos remerciements s'adressent également à Nos partenaires de la MONUSCO, spécialement l'unité de stabilisation, UAS.

Je remercie également l'engagement du PDDRCS/Sud-Kivu et son Antenne d'Uvira, Fizi et Mwenga pour l'accompagnement de cette activité qui fait partie des 5 piliers du PDRCS.

Mes remerciements vont tout droit au Maire de la ville d'Uvira le Pasteur KIZA MUHATO pour son engagement permanent à la cause de la cohésion sociale des communautés et sa disponibilité à accompagner ce forum.

Mesdames et messieurs, chers participants ;

L'initiative de concertation n'est pas nouvelle. Plusieurs ateliers ont eu lieu ici à Uvira autour de la problématique de la paix et sécurité dans les moyens et hauts plateaux d'Uvira, de Fizi et d'Itombwe-Mwenga.

Il nous parut opportun de s'asseoir ensemble pour nous concerter avec vous afin d'évaluer le chemin parcouru et les résultats atteints afin d'ajuster les tirs sur base des leçons apprises.

Au moment où la MONUSCO fait le retrait programmé et ordonné de nos entités, il nous paraît utile que les communautés et les autorités s'approprient des acquis de la Monusco pour continuer avec l'œuvre de la paix, de la stabilisation et du développement.

A l'issue de ces travaux de 3 jours nous devons être en mesure de :

1. Produire La situation actualisée sur le plan sécuritaire et les propositions utiles et concrètes pour améliorer la gouvernance sécuritaire ;
2. Présenter les enjeux économiques majeurs en termes de ressources naturelles locales ;
3. Présenter les problèmes environnementaux ainsi que les pistes de solutions ;
4. Présenter la situation de l'agriculture, pêche et l'élevage, y compris la problématique de la transhumance dans ces 3 territoires ;
5. Présenter la problématique de l'enclavement des moyens et hauts plateaux d'Uvira, Fizi et Mwenga-Itombwe ;
6. Reproduire les acquis de la monusco dans la zone cible et réfléchir sur la manière de s'en approprier en termes de résilience pour le développement de nos entités ;
7. Produire un plan stratégique de 5 ans.

Je vous exhorte donc à travailler avec assiduité et courage afin de mériter la confiance de nos communautés et de nos organisations respectives.

Mes dames et messieurs, je vous remercie.

Tommy TAMBWE USHINDI Emmanuel